DRUH POVRCHU ÚZEMIA
KATASTRÁLNE ÚZEMIE
OKRES:
KRAJ:

VARIANT A

M 1:10 000 / 1:1 000

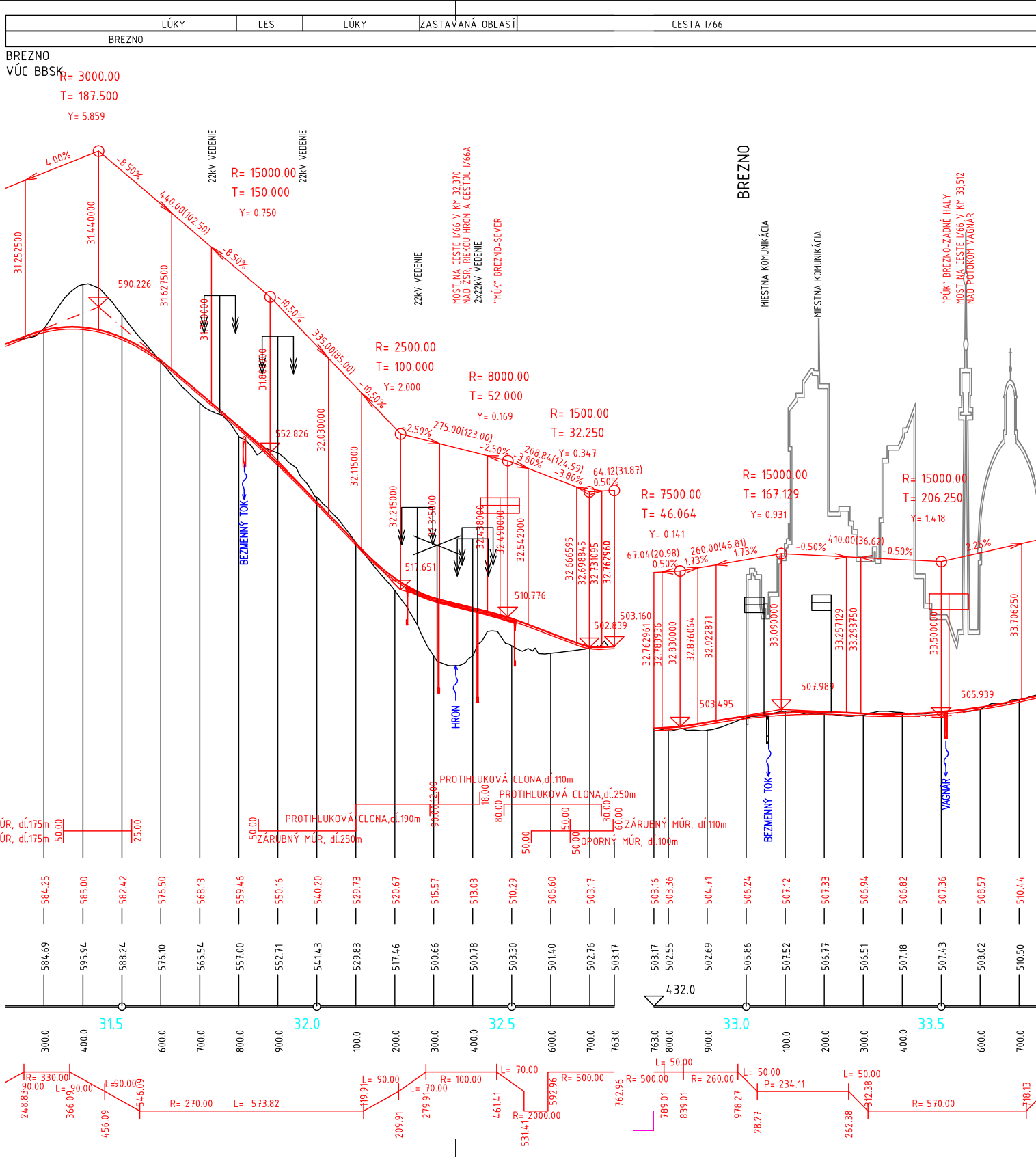
LÚKY
LES
LÚKY
ZASTAVANÁ OBLASŤ
CESTA I/66
BREZNO
BREZNO
VÚC BBSK
R= 3000.00
T= 187.500
Y= 5.859
4.00%
-8.50%
440.00(102.50)
-8.50%
22kV VEDENIE
22kV VEDENIE
R= 15000.00
T= 150.000
Y= 0.750
-10.50%
335.00(85.00)
-10.50%
R= 2500.00
T= 100.000
Y= 2.000
2.50%
275.00(123.00)
-2.50%
R= 8000.00
T= 52.000
Y= 0.169
-3.80%
208.84(124.59)
-3.80%
R= 1500.00
T= 32.250
Y= 0.347
64.12(31.87)
0.50%
22kV VEDENIE
MOST NA CESTE I/66 V KM 32,370
NAD ŽSR, RIEKOU HRON A CESTOU I/66A
2x22kV VEDENIE
"MÚK" BREZNO-SEVER
BREZNO
MIESTNA KOMUNIKÁCIA
MIESTNA KOMUNIKÁCIA
"PÚK" BREZNO-ZADNÉ HALY
MOST NA CESTE I/66 V KM 33,512
NAD POTOKOM VAGNÁR
R= 7500.00
T= 46.064
Y= 0.141
67.04(20.98)
0.50%
260.00(46.81)
1.73%
1.73%
R= 15000.00
T= 167.129
Y= 0.931
-0.50%
410.00(36.62)
-0.50%
R= 15000.00
T= 206.250
Y= 1.418
2.25%
31.252500
31.440000
590.226
31.627500
31.7[illegible]000
31.8[illegible]00
552.826
32.030000
32.115000
32.215000
32.315000
32.43[illegible]000
32.490000
32.542000
517.651
510.776
32.666595
32.698845
32.731095
32.762960
503.160
502.839
32.762961
32.783936
32.830000
32.876064
32.922871
503.495
33.090000
507.989
33.257129
33.293750
33.500000
505.939
33.706250
BEZMENNÝ TOK
HRON
BEZMENNÝ TOK
VAGNÁR
ZÁRUBNÝ MÚR, dĺ.175m
ZÁRUBNÝ MÚR, dĺ.175m
50.00
50.00
25.00
50.00
50.00
PROTIHLUKOVÁ CLONA,dĺ.190m
ZÁRUBNÝ MÚR, dĺ.250m
PROTIHLUKOVÁ CLONA,dĺ.110m
PROTIHLUKOVÁ CLONA,dĺ.250m
90.00
12.00
18.00
80.00
50.00
30.00
60.00
50.00
50.00
ZÁRUBNÝ MÚR, dĺ.110m
OPORNÝ MÚR, dĺ.100m
SKLONOVÉ POMERY:
KÓTY NIVELETY:
KÓTY TERÉNU:
POROVNÁVACIA ROVINA:
432.0
STANIČENIE:
SMEROVÉ POMERY:
R= 330.00
90.00
L= 90.00
L=90.00
248.83
366.09
456.09
546.09
R= 270.00
L= 573.82
119.91
L= 90.00
209.91
L= 70.00
279.91
R= 100.00
L= 70.00
461.41
R= 2000.00
531.41
592.96
R= 500.00
762.96
R= 500.00
L= 50.00
789.01
839.01
R= 260.00
978.27
L= 50.00
P= 234.11
28.27
L= 50.00
262.38
312.38
R= 570.00
718.13

STANIČENIE:	KÓTY NIVELETY:	KÓTY TERÉNU:
300.0	584.25	584.69
400.0	585.00	595.94
31.5	582.42	588.24
600.0	576.50	576.10
700.0	568.13	565.54
800.0	559.46	557.00
900.0	550.16	552.71
32.0	540.20	541.43
100.0	529.73	529.83
200.0	520.67	517.46
300.0	515.57	500.66
400.0	513.03	500.78
32.5	510.29	503.30
600.0	506.60	501.40
700.0	503.17	502.76
763.0		503.17
763.0	503.16	503.17
800.0	503.36	502.55
900.0	504.71	502.69
33.0	506.24	505.86
100.0	507.12	507.52
200.0	507.33	506.77
300.0	506.94	506.51
400.0	506.82	507.18
33.5	507.36	507.43
600.0	508.57	508.02
700.0	510.44	510.50


LÚKY
LES
CESTA I/66
LES
LÚKY
CESTA I/66
3. úsek
4. úsek
TRASA A KM 35,412 370
BREZNO
MOST NA CESTE I/66 V KM 34,049 NAD POTOKOM JEŽOVÁ
"SÚK" BREZNO-BUJAKOVO ZÁPAD
MOST NA CESTE I/66 V KM 35,087 NAD POTOKOM ZÚBRA
"SÚK" BREZNO-BUJAKOVO VÝCHOD
22kV VEDENIE
MOST NA CESTE I/66 V KM 36,750 NAD POTOKOM BEŇUŠKA
R= 15000.00
T= 315.000
Y= 3.308
R= 7500.00
T= 121.875
Y= 0.990
R= 35000.00
T= 136.533
Y= 0.266
R= 20000.00
T= 111.981
Y= 0.313
R= 25000.00
T= 137.500
Y= 0.378
1050.00(528.75)
2.25%
-1.95%
710.00(273.13)
-1.95%
1.30%
365.00(106.59)
1.30%
0.52%
1060.00(811.49)
0.52%
-0.60%
510.00(260.52)
-0.60%
0.50%
700.00(375.00)
34.235000
34.550000
34.865000
35.138125
35.260000
35.381875
35.488467
35.625000
35.761533
36.573019
36.685000
36.796981
37.057500
37.195000
37.332500
37.707500
529.564
515.719
520.464
525.974
522.914
JEŽOVÁ
ZÚBRA
BEZMENNÝ TOK
BEZMENNÝ TOK
BEŇUŠKA
BEZMENNÝ TOK
BEZMENNÝ TOK
ZÁRUBNÝ MÚR, dĺ.200m
50.00
OPORNÝ MÚR, dĺ.400m
50.00
ZÁRUBNÝ MÚR, dĺ.250m
15.00
PROTIHLUKOVÁ CLONA,dĺ.700m
ZÁRUBNÝ MÚR, dĺ.200m
15.00
12.37
ZÁRUBNÝ MÚR, dĺ.187,63m
50.00
OPORNÝ MÚR, dĺ.150m
75.00
ZÁRUBNÝ MÚR, dĺ.450m
25.00
ZÁRUBNÝ MÚR, dĺ.200m
75.00
ZÁRUBNÝ MÚR, dĺ.375m
50.00
50.00
ZÁRUBNÝ MÚR,dĺ.250m
512.69
514.94
517.19
519.44
521.69
523.80
525.28
526.10
526.25
525.73
524.55
522.74
520.79
518.84
517.14
516.69
517.54
518.84
519.96
520.80
521.37
521.89
522.41
522.93
523.45
523.97
524.49
525.01
525.51
525.65
525.28
524.68
524.08
523.52
523.29
523.46
523.94
524.44
524.94
525.44
512.72
514.62
512.54
510.93
512.23
528.82
536.97
533.70
529.33
525.40
523.59
528.33
524.59
516.78
518.15
516.30
518.78
519.92
517.22
520.40
521.34
521.17
525.61
525.02
520.36
519.62
521.85
526.75
532.17
527.28
527.40
524.41
523.65
525.00
524.12
524.60
524.82
525.80
526.27
525.64
800.0
900.0
34.0
100.0
200.0
300.0
400.0
34.5
600.0
700.0
800.0
900.0
35.0
100.0
200.0
300.0
400.0
35.5
600.0
700.0
800.0
900.0
36.0
100.0
200.0
300.0
400.0
36.5
600.0
700.0
800.0
900.0
37.0
100.0
200.0
300.0
400.0
37.5
600.0
700.0
R= 400.00
L= 50.00
L= 50.00
P= 120.95
P= 194.63
L= 50.00
L= 80.00
R= 435.00
L= 80.00
L= 80.00
R= 500.00
L= 80.00
R= 435.00
L= 80.00
L= 80.00
L= 80.00
R= 650.00
L= 80.00
L= 80.00
R= 350.00
L= 80.00
P= 195.89
L= 140.00
R= 680.00
L= 140.00
L= 80.00
R= 325.00
L= 80.00
R= 91.67
L= 80.00
R= 480.00
L= 80.00
R= 640.00
L= 80.00
L= 80.00
R= 140.31
R= 550.00
L= 80.00
L= 80.00
768.13
889.09
939.09
973.17
23.17
217.80
297.80
520.78
600.78
680.78
936.85
16.85
96.85
115.28
195.28
275.28
332.37
412.37
492.37
689.31
769.31
965.20
105.20
273.77
413.77
493.77
834.09
914.09
05.76
85.76
122.88
202.88
282.88
291.79
371.79
512.11
592.11
660.85

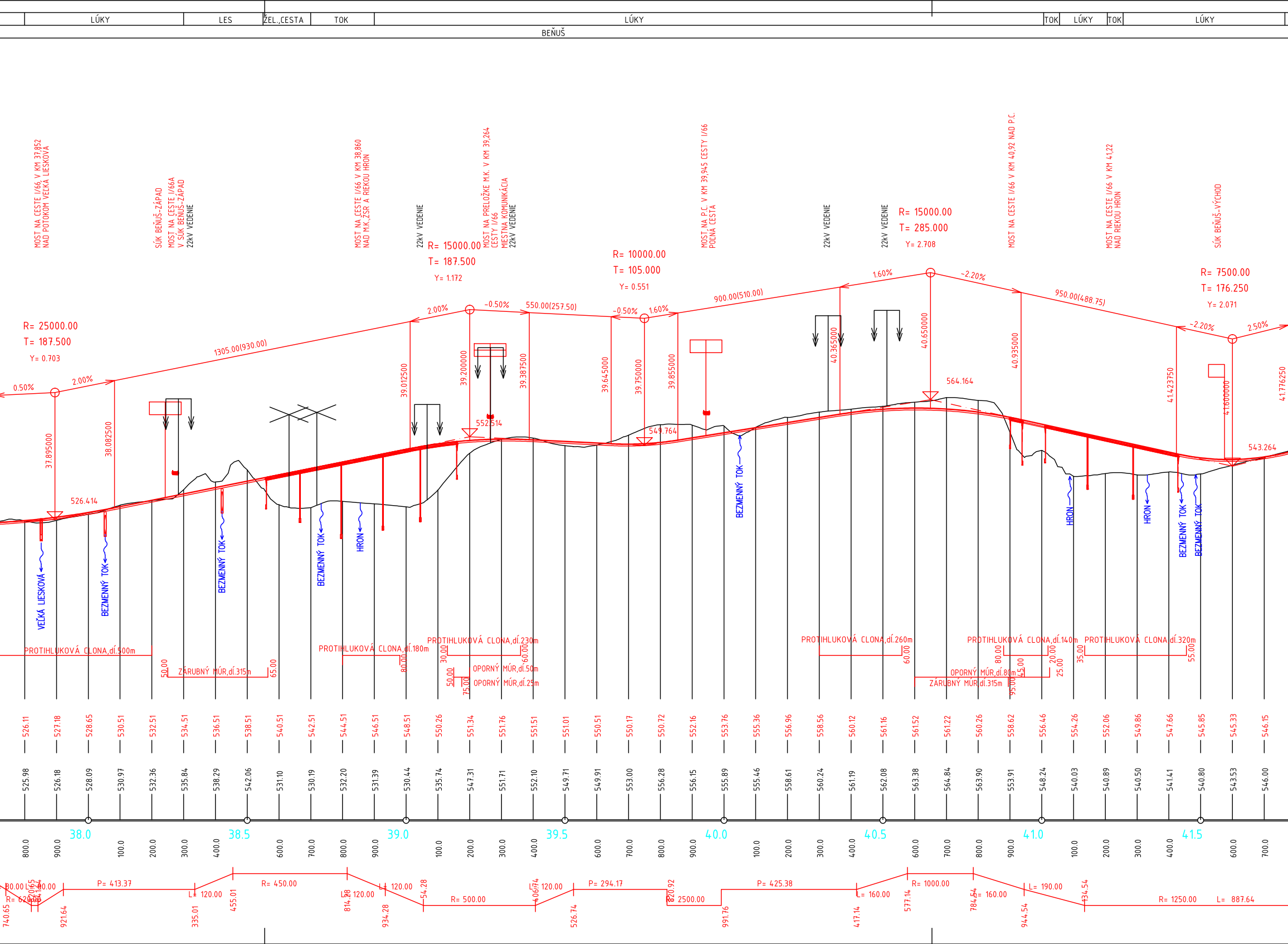
LÚKY
LES
ŽEL.,CESTA
TOK
LÚKY
TOK
LÚKY
TOK
LÚKY
BEŇUŠ
MOST NA CESTE I/66 V KM 37,852 NAD POTOKOM VEĽKÁ LIESKOVÁ
SÚK BEŇUŠ-ZÁPAD
MOST NA CESTE I/66A V SÚK BEŇUŠ-ZÁPAD
22kV VEDENIE
MOST NA CESTE I/66 V KM 38,860 NAD M.K.,ŽSR A RIEKOU HRON
22kV VEDENIE
MOST NA PRELOŽKE M.K. V KM 39,264 CESTY I/66
MIESTNA KOMUNIKÁCIA
22kV VEDENIE
MOST NA P.C. V KM 39,945 CESTY I/66 POĽNÁ CESTA
22kV VEDENIE
22kV VEDENIE
MOST NA CESTE I/66 V KM 40,92 NAD P.C.
MOST NA CESTE I/66 V KM 41,22 NAD RIEKOU HRON
SÚK BEŇUŠ-VÝCHOD
R= 25000.00
T= 187.500
Y= 0.703
R= 15000.00
T= 187.500
Y= 1.172
R= 10000.00
T= 105.000
Y= 0.551
R= 15000.00
T= 285.000
Y= 2.708
R= 7500.00
T= 176.250
Y= 2.071
0.50%
2.00%
1305.00(930.00)
2.00%
-0.50%
550.00(257.50)
-0.50%
1.60%
900.00(510.00)
1.60%
-2.20%
950.00(488.75)
-2.20%
2.50%
37.895000
38.082500
39.012500
39.200000
39.387500
39.645000
39.750000
39.855000
40.365000
40.650000
40.935000
41.423750
41.600000
41.776250
526.414
552.514
549.764
564.164
543.264
VEĽKÁ LIESKOVÁ
BEZMENNÝ TOK
BEZMENNÝ TOK
BEZMENNÝ TOK
HRON
BEZMENNÝ TOK
HRON
HRON
BEZMENNÝ TOK
BEZMENNÝ TOK
PROTIHLUKOVÁ CLONA,dĺ.500m
50.00
ZÁRUBNÝ MÚR,dĺ.315m
65.00
PROTIHLUKOVÁ CLONA,dĺ.180m
80.00
PROTIHLUKOVÁ CLONA,dĺ.230m
30.00
60.00
OPORNÝ MÚR,dĺ.50m
50.00
75.00
OPORNÝ MÚR,dĺ.25m
PROTIHLUKOVÁ CLONA,dĺ.260m
60.00
ZÁRUBNÝ MÚR,dĺ.315m
PROTIHLUKOVÁ CLONA,dĺ.140m
80.00
OPORNÝ MÚR,dĺ.80m
45.00
95.00
20.00
25.00
PROTIHLUKOVÁ CLONA,dĺ.320m
35.00
55.00
526.11
527.18
528.65
530.51
532.51
534.51
536.51
538.51
540.51
542.51
544.51
546.51
548.51
550.26
551.34
551.76
551.51
551.01
550.51
550.17
550.72
552.16
553.76
555.36
556.96
558.56
560.12
561.16
561.52
561.22
560.26
558.62
556.46
554.26
552.06
549.86
547.66
545.85
545.33
546.15
525.98
526.18
528.09
530.97
532.36
535.84
538.29
542.06
531.10
530.19
532.20
531.39
530.44
535.74
547.31
551.71
552.10
549.71
549.91
553.00
556.28
556.15
555.89
555.46
558.61
560.24
561.19
562.08
563.38
564.84
563.90
553.91
548.24
540.03
540.89
540.50
541.41
540.80
543.53
546.00
38.0
38.5
39.0
39.5
40.0
40.5
41.0
41.5
800.0
900.0
100.0
200.0
300.0
400.0
600.0
700.0
800.0
900.0
100.0
200.0
300.0
400.0
600.0
700.0
800.0
900.0
100.0
200.0
300.0
400.0
600.0
700.0
800.0
900.0
100.0
200.0
300.0
400.0
600.0
700.0
800.0
900.0
100.0
200.0
300.0
400.0
600.0
700.0
80.00
620.65
L= 60.00
R= 620.00
740.65
P= 413.37
921.64
L= 120.00
335.01
455.01
R= 450.00
L= 120.00
814.28
934.28
L= 120.00
54.28
R= 500.00
L= 120.00
406.74
526.74
P= 294.17
820.92
R= 2500.00
991.76
P= 425.38
L= 160.00
417.14
577.14
R= 1000.00
L= 160.00
784.54
L= 190.00
944.54
134.54
R= 1250.00
L= 887.64


LES
TOK
CESTA I/66
BACÚCH
4. úsek
5. úsek
TRASA A KM 45,664 116
22kV VEDENIE
ÚČELOVÁ KOMUNIKÁCIA
22kV VEDENIE
ÚČELOVÁ KOMUNIKÁCIA
22kV VEDENIE
R= 5000.00
T= 125.000
Y= 1.563
R= 7000.00
T= 140.000
Y= 1.400
R= 25000.00
T= 287.500
Y= 1.653
R= 6500.00
T= 120.250
Y= 1.112
R= 15000.00
T= 187.500
Y= 1.172
660.00(358.75)
2.50%
-2.50%
445.00(180.00)
-2.50%
1.50%
1275.00(847.50)
1.50%
-0.80%
600.00(192.25)
-0.80%
2.90%
490.00(182.25)
2.90%
0.40%
594.11(406.61)
42.135000
42.260000
42.385000
42.565000
42.705000
42.845000
43.692500
43.980000
44.267500
44.459750
44.580000
44.700250
44.882500
45.070000
45.257500
45.664115
559.764
548.639
567.764
562.964
577.174
579.550
HRON
BEZMENNÝ TOK
BEZMENNÝ TOK
BEZMENNÝ TOK
MAKOVÁ
BEZMENNÝ TOK
BEZMENNÝ TOK
BEZMENNÝ TOK
BEZMENNÝ TOK
PROTIHLUKOVÁ CLONA,dĺ.130m
OPORNÝ MÚR,dĺ.85m
OPORNÝ MÚR,dĺ.60m
90.00
20.00
50.00
75.00
35.00
47.00
50.00
ZÁRUBNÝ MÚR,dĺ.300m
OPORNÝ MÚR,dĺ.403m
50.00
ZÁRUBNÝ MÚR,dĺ.300m
OPORNÝ MÚR,dĺ.550m
50.00
25.00
ZÁRUBNÝ MÚR,dĺ.225m
50.00
PROTIHLUKOVÁ CLONA,dĺ.325m
548.26
550.76
553.26
555.76
557.84
558.04
556.26
553.76
551.35
550.07
550.21
551.56
553.06
554.56
556.06
557.56
559.06
560.56
562.06
563.56
564.83
565.70
566.17
566.24
565.91
565.20
564.40
563.73
564.32
566.44
569.34
572.23
574.68
576.47
577.58
578.09
578.49
578.89
579.29
548.61
551.09
551.88
546.80
547.72
550.11
548.55
554.96
558.26
551.52
550.11
550.00
551.32
554.71
555.07
557.17
558.60
557.36
560.01
564.92
565.18
573.35
572.77
567.21
562.00
559.57
563.19
567.11
567.52
565.10
569.15
571.82
575.15
576.19
576.75
577.16
577.93
578.24
578.89
578.63
42.0
42.5
43.0
43.5
44.0
44.5
45.0
45.5
800.0
900.0
100.0
200.0
300.0
400.0
600.0
700.0
800.0
900.0
100.0
200.0
300.0
400.0
600.0
700.0
800.0
900.0
100.0
200.0
300.0
400.0
600.0
700.0
800.0
900.0
100.0
200.0
300.0
400.0
600.0
664.1
22.18
L= 190.00
212.18
P= 271.27
483.45
L= 135.00
618.45
R= 650.00
792.78
L= 135.00
927.78
L= 130.00
57.78
R= 600.00
261.03
L= 130.00
391.03
P= 288.85
679.89
L= 120.00
799.89
R= 500.00
175.84
L= 120.00
295.84
P= 169.89
465.73
L= 100.00
R= 500.00
565.73
621.14
L= 100.00
721.14
P= 127.94
849.08
L= 100.00
R= 400.00
949.08
L= 80.00
R= 10.70
R= 1500.00
L= 80.00
218.35
238.79
L= 120.00
358.79
P= 305.32
664.12

SLOVENSKÁ SPRÁVA CIEST

HLAVNÝ INŽINIER PROJEKTU
Ing. Richard URBAN

SKUPINA DODÁVATEĽOV I/66_BB-HRANICA_KRAJA-ŠR
R-PROJECT INVEST
ESP Consult

SÚRADNICOVÝ SYSTÉM: S-JTSK
VÝŠKOVÝ SYSTÉM: Bpv

B.

VYPRACOVAL Ing. Daša MOJŽIŠOVÁ Daša Mojžišová	ZODPOVEDNÝ PROJEKTANT Ing. Roman MYDLÁR Ing. Michal MOJŽIŠ	KOORDINÁTOR PROJEKTU Ing. Michal MOJŽIŠ
KONTROLOVAL Ing. Roman MYDLÁR	OKRES (OBVOD) STAVBY VÚC BBSK, okr.: Banská Bystrica, Brezno	

ESP Consult

OBJEDNÁVATEĽ
SLOVENSKÁ SPRÁVA CIEST, Miletičova 19, 826 19 Bratislava

ZHOTOVITEĽ
SKUPINA DODÁVATEĽOV I/66_BB-HRANICA_KRAJA-ŠR

STAVBA :
I/66 BANSKÁ BYSTRICA - HRANICA KRAJA, SMER VÝCHOD
(ŠTÚDIA REALIZOVATEĽNOSTI)

STUPEŇ ŠR	FORMÁT 9 A4
DÁTUM 09.2017	Č.ZÁKAZKY RPI-16-09/12
MIERKA 1:10 000	Č.ARCH.
Č.VÝKRESU 3.3-A	Č.SÚPRAVY

VARIANT A - POZDĹŽNY PROFIL 31.600 -45.664